

# SATZUNG

## zur Erhebung von Einmalbeiträgen nach tatsächlichen Investitionsaufwendungen für den Ausbau von Verkehrsanlagen (Ausbaubeitragssatzung Einzelabrechnung) vom 28.04.2003

Der Gemeinderat Osterspai hat am 27.03.2003 aufgrund des § 24 der Gemeindeordnung ( GemO ) und der §§ 2 Abs. 1, 7 und 10 des Kommunalabgabengesetzes (KAG ) die folgende Satzung beschlossen:

### § 1

#### Erhebung von Ausbaubeiträgen

(1) Die Gemeinde Osterspai erhebt einmalige Beiträge nach tatsächlichen Investitionsaufwendungen für den Ausbau von Verkehrsanlagen nach den Bestimmungen des KAG und dieser Satzung.

(2) Ausbaubeiträge werden für alle Maßnahmen an erstmals hergestellten Verkehrsanlagen, die der Erneuerung, der Erweiterung, dem Umbau oder der Verbesserung dienen, erhoben.

1. „Erneuerung“ ist die Wiederherstellung einer vorhandenen, ganz oder teilweise unbrauchbaren, abgenutzten oder schadhafte Anlage in einen dem regelmäßigen Verkehrsbedürfnis genügenden Zustand,
2. „Erweiterung“ ist jede flächenmäßige Vergrößerung einer fertig gestellten Anlage oder deren Ergänzung durch weitere Teile,
3. „Umbau“ ist jede nachhaltige technische Veränderung an der Verkehrsanlage,
4. „Verbesserung“ sind alle Maßnahmen zur Hebung der Funktion, der Änderung der Verkehrsbedeutung im Sinne der Hervorhebung des Anliegervorteils sowie der Beschaffenheit und Leistungsfähigkeit einer Anlage.

(3) Die Bestimmungen dieser Satzung gelten auch für die Herstellung von Verkehrsanlagen, so weit diese nicht als Erschließungsanlagen im Sinne von § 127 Abs. 2 Baugesetzbuch (BauGB) beitragsfähig sind.

(4) Die Bestimmungen dieser Satzung gelten nicht, so weit Kostenerstattungsbeiträge nach den §§ 135 a - c BauGB zu erheben sind.

(5) Ausbaubeiträge nach dieser Satzung werden nicht erhoben, wenn die Kosten der Beitragserhebung außer Verhältnis zu dem zu erwartenden Beitragsaufkommen stehen.

## § 2 Beitragsfähige Verkehrsanlagen

(1) Beitragsfähig ist der Aufwand für

1. Verkehrsanlagen, ausgenommen solchen in Kern-, Gewerbe- und Industriegebieten an denen eine Bebauung zulässig ist
  - a) bis zu 2 Vollgeschossen mit einer Breite bis zu 12 m, wenn eine beidseitige und mit einer Breite bis zu 9 m, wenn eine einseitige Nutzung zulässig ist,
  - b) mit 3 oder 4 Vollgeschossen mit einer Breite bis zu 15 m, wenn eine beidseitige und mit einer Breite bis zu 12 m, wenn eine einseitige Nutzung zulässig ist,
  - c) mit mehr als 4 Vollgeschossen mit einer Breite bis 18 m, wenn eine beidseitige und mit einer Breite bis zu 13 m, wenn eine einseitige Nutzung zulässig ist.
2. Verkehrsanlagen in Kern-, Gewerbe- und Industriegebieten mit einer Breite bis zu 18 m, wenn eine beidseitige und mit einer Breite bis zu 13 m, wenn eine einseitige Nutzung zulässig ist.
3. selbständige Fußwege mit einer Mindestbreite von 1 m bis zu einer Breite von 5 m.
4. selbständige Radwege mit einer Mindestbreite von 1 m bis zu einer Breite von 5 m.
5. Fußgängerzonen, verkehrsberuhigte Bereiche, Mischflächen ( Flächen, die innerhalb der Straßenbegrenzungslinien Funktionen von Teileinrichtungen miteinander kombinieren und bei denen auf eine Funktionstrennung ganz oder teilweise verzichtet wird ) bis zu den jeweils in Nr. 1 genannten Höchstbreiten.
6. Parkflächen,
  - a) die Bestandteile der Verkehrsanlagen nach Nrn. 1 - 4 sind, bis zu einer weiteren Breite von 6 m,
  - b) die nicht Bestandteil der Verkehrsanlagen Nr. 1 - 4 sind ( selbständige Parkflächen ) bis zu 15 % der Flächen der durch gesonderte Satzung festzusetzenden bevorzugten Grundstücke.



## 7. Grünanlagen,

- a) die Bestandteile der Verkehrsanlagen nach Nr. 1 - 4 sind, bis zu einer weiteren Breite von 6 m,
- b) die nicht Bestandteil der Verkehrsanlagen Nrn. 1 - 4 (selbständige Grünanlagen) sind bis zu 15 % der Flächen der durch gesonderte Satzung festzusetzenden bevorteilten Grundstücke.

(2) Endet eine Verkehrsanlage mit einem Wendeplatz, so erhöhen sich in dem Bereich des Wendeplatzes die in Abs. 1 Nr. 1, 2 und 5 angegebenen Maße um die Hälfte, mindestens aber um 8 m.

(3) Ergeben sich nach Abs. 1 unterschiedliche Höchstbreiten, so gilt für die gesamte Verkehrsanlage die größte Breite.

## § 3 Ermittlungsgebiete

Der beitragsfähige Aufwand wird für die einzelnen Verkehrsanlagen oder nach Beschluss des Gemeinderates Osterspai für bestimmte Abschnitte der Verkehrsanlage nach den tatsächlichen Investitionsaufwendungen ermittelt.

## § 4 Gegenstand der Beitragspflicht

Der Beitragspflicht unterliegen alle baulich, gewerblich, industriell oder in ähnlicher Weise nutzbaren Grundstücke, die die rechtliche oder tatsächliche Möglichkeit der Zufahrt oder des Zugangs zu der hergestellten oder ausgebauten Verkehrsanlage haben.

## § 5 Gemeindeanteil

Der Gemeindeanteil wird im Einzelfall nach der Verkehrsbedeutung der herzustellen oder auszubauenden Verkehrsanlage durch Beschluss des Gemeinderates Osterspai festgesetzt.

...

§ 6  
Beitragsmaßstab

(1) Maßstab ist die Grundstücksfläche mit Zuschlägen für Vollgeschosse. Der Zuschlag je Vollgeschoss beträgt 10 v.H.; für die ersten zwei Vollgeschosse beträgt der Zuschlag einheitlich 20 v.H.

(2) Als Grundstücksfläche nach Abs. 1 gilt :

1. In beplanten Gebieten die überplante Grundstücksfläche. Ist das Grundstück nur teilweise überplant und ist der unbeplante Grundstücksteil dem Innenbereich nach § 34 BauGB zuzuordnen, gilt als Grundstücksfläche die Fläche des Buchgrundstücks; Nr. 3 ist insoweit ggf. entsprechend anzuwenden.
2. Hat der Bebauungsplan den Verfahrensstand des § 33 BauGB erreicht, ist dieser maßgebend. Nr. 1 Satz 2 gilt entsprechend.
3. Liegen Grundstücke innerhalb eines im Zusammenhang bebauten Ortsteils ( § 34 BauGB) sind zu berücksichtigen:
  - a) bei Grundstücken, die an eine Verkehrsanlage angrenzen, die Fläche von dieser bis zu einer Tiefe von 50 m.
  - b) bei Grundstücken, die nicht an eine Verkehrsanlage angrenzen, mit dieser aber durch einen eigenen Weg oder durch einen Zugang (Hinterliegergrundstücke) verbunden sind, die Fläche von der zu der Verkehrsanlagen hin liegenden Grundstücksseite bis zu einer Tiefe von 50 m.
  - c) Grundstücke oder Grundstücksteile, die ausschließlich eine wegemäßige Verbindung darstellen, bleiben bei der Bestimmung der Grundstückstiefe nach a) und b) unberücksichtigt.
  - d) Sind die jenseits der nach a) und b) angeordneten Tiefenbegrenzungslinie liegenden Grundstücksteile aufgrund der Umgebungsbebauung baulich oder in ähnlicher Weise selbständig nutzbar (Hinterbebauung in zweiter Baureihe), wird die Fläche bis zu einer Tiefe von 50 m zugrunde gelegt.

Sind die hinteren Grundstücksteile nicht in diesem Sinne selbständig nutzbar und geht die tatsächliche bauliche, gewerbliche, industrielle oder ähnliche Nutzung der innerhalb der Tiefenbegrenzung liegenden Grundstücksteile über die tiefenmäßige Begrenzung nach a) und b) hinaus, so verschiebt sich die Tiefenbegrenzungslinie zur hinteren Grenze der tatsächlichen Nutzung.



Wird ein Grundstück jenseits der in Satz 1 angeordneten erhöhten Tiefenbegrenzungslinie tatsächlich baulich, gewerblich, industriell oder ähnlich genutzt, so verschiebt sich die Tiefenbegrenzungslinie zur hinteren Grenze der tatsächlichen Nutzung.

4. Bei Grundstücken, für die im Bebauungsplan die Nutzung als Sportplatz, Freibad, Festplatz, Campingplatz oder Friedhof festgesetzt ist, die Fläche des im Geltungsbereich des Bebauungsplanes liegenden Grundstückes oder Grundstücksteiles. Bei Grundstücken, die innerhalb eines im Zusammenhang bebauten Ortsteils (§ 34 BauGB) tatsächlich so genutzt werden, die Fläche des Grundstückes vervielfacht mit 0,5.

(3) Für die Zahl der Vollgeschosse nach Abs. 1 gilt :

1. Für beplante Grundstücke wird die im Bebauungsplan festgesetzte höchstzulässige Zahl der Vollgeschosse zugrundegelegt.
2. Bei Grundstücken, für die im Bebauungsplan nicht die Zahl der Vollgeschosse, sondern nur eine Baumassenzahl festgesetzt ist, gilt die durch 3,5 geteilte höchstzulässige Baumassenzahl. Ist eine Baumassenzahl nicht festgesetzt, dafür aber die Höhe der baulichen Anlage in Form der Trauf- oder Firsthöhe, so gilt die durch 3,5 geteilte höchstzulässige Trauf- oder Firsthöhe. Sind beide Höhen festgesetzt, so gilt die höchstzulässige Traufhöhe. So weit der Bebauungsplan keine anderen Festsetzungen trifft, gilt als Traufhöhe der Schnittpunkt der Außenseite der Dachhaut mit der seitlichen Außenwand. Die Höhe ist in der Gebäudemitte zu messen. Bruchzahlen werden auf volle Zahlen auf- oder abgerundet.
3. Hat ein Bebauungsplan den Verfahrensstand des § 33 BauGB erreicht, gelten Nr. 1 und 2 entsprechend.
4. So weit kein Bebauungsplan besteht, gilt
  - a) die Zahl der auf den Grundstücken der näheren Umgebung überwiegend vorhandenen Vollgeschosse; ist ein Grundstück bereits bebaut und ist die dabei tatsächlich verwirklichte Vollgeschossezahl höher als die in der näheren Umgebung, so ist die tatsächlich verwirklichte Vollgeschossezahl zugrunde zu legen.
  - b) bei Grundstücken, die mit einer Kirche bebaut sind, die Zahl von zwei Vollgeschossen. Dies gilt für Türme, die nicht Wohnzwecken, gewerblichen oder industriellen Zwecken oder einer freiberuflichen Nutzung dienen, entsprechend.
5. Ist nach den Nummern 1 - 4 eine Vollgeschossezahl nicht feststellbar, so ist die tatsächlich vorhandene Traufhöhe geteilt durch 3,0 anzusetzen, wobei Bruchzahlen auf ganze Zahlen auf- und abzurunden sind.

6. Bei Grundstücken, für die im Bebauungsplan eine sonstige Nutzung festgesetzt ist oder die außerhalb von Bebauungsplangebieten tatsächlich so genutzt werden ( z. B. Sport-, Fest- und Campingplätze, Freibäder, Friedhöfe ), wird bei vorhandener Bebauung die tatsächliche Zahl der Vollgeschosse angesetzt, in jedem Fall mindestens jedoch ein Vollgeschoss.
7. Bei Grundstücken, auf denen nur Garagen oder Stellplätze errichtet werden dürfen, gilt die festgesetzte Zahl der Geschosse oder, so weit keine Festsetzung erfolgt ist, die tatsächliche Zahl der Garagen- oder Stellplatzgeschosse, mindestens jedoch ein Vollgeschoss.
8. Bei Grundstücken, die im Geltungsbereich von Satzungen nach §§ 34 Abs. 4 BauGB liegen, werden zur Ermittlung der Beitragsflächen die Vorschriften entsprechend angewandt, wie sie bestehen für
  - a) Grundstücke in Bebauungsplangebieten, wenn in der Satzung Bestimmungen über das zulässige Nutzungsmaß getroffen sind,
  - b) unbeplante Grundstücke, wenn die Satzung keine Bestimmungen über das zulässige Nutzungsmaß enthält.
9. Die Zahl der tatsächlich vorhandenen oder sich durch Umrechnung ergebenden Vollgeschosse gilt, wenn sie höher ist als die Zahl der Vollgeschosse nach den vorstehenden Regelungen.

(4) Für Grundstücke in Kern-, Gewerbe- und Industriegebieten werden die Maßstabsdaten um 20 % erhöht. Dies gilt entsprechend für ausschließlich gewerblich, industriell oder in ähnlicher Weise genutzte Grundstücke in sonstigen Baugebieten.

Bei überwiegend gewerblich, industriell oder in ähnlicher Weise genutzten Grundstücken (gemischt genutzte Grundstücke) in sonstigen Baugebieten erhöhen sich die Maßstabsdaten um 10 %.

(5) Abs. 4 gilt nicht für die Abrechnung selbständiger Grünanlagen.

(6) Ergeben sich bei der Ermittlung der errechneten, der Beitragsveranlagung zugrunde zu legenden Fläche Bruchzahlen, werden diese auf volle Zahlen auf- und abgerundet.



## § 7

### Eckgrundstücke und durchlaufende Grundstücke

Für Grundstücke, die zu zwei gleichartigen Verkehrsanlagen nach dieser Satzung Zufahrt oder Zugang nehmen können, wird die Grundstücksfläche bei der Ermittlung des Beitragssatzes und bei der Veranlagung mit 50 % angesetzt, so weit beide Verkehrsanlagen voll in der Baulast der Gemeinde stehen. Stehen die beiden Verkehrsanlagen nicht voll in der Baulast der Gemeinde Osterspai, wird die Vergünstigung nach Satz 1 nur für die in der Baulast der Gemeinde stehenden gleichartigen Teileinrichtungen der Verkehrsanlagen angesetzt.

Dies gilt für Grundstücke, die zu einer Verkehrsanlage nach dieser Satzung Zufahrt oder Zugang nehmen können und zusätzlich durch eine gleichartige Erschließungsanlage erschlossen werden, für die Erschließungsbeiträge nach dem BauGB erhoben wurden oder zu erheben sind, entsprechend.

(2) Für Grundstücke, die zu mehr als zwei gleichartigen Verkehrsanlagen nach dieser Satzung Zufahrt oder Zugang nehmen können, wird die Grundstücksfläche bei der Ermittlung des Beitragssatzes durch die Zahl dieser Verkehrsanlagen geteilt, so weit die Verkehrsanlagen voll in der Baulast der Gemeinde stehen. Stehen die Verkehrsanlagen nicht voll in der Baulast der Gemeinde Osterspai, wird die Vergünstigung nach Satz 1 nur für die in der Baulast der Gemeinde stehenden gleichartigen Teileinrichtungen der Verkehrsanlagen angesetzt.

Dies gilt für Grundstücke, die zu Verkehrsanlagen nach dieser Satzung Zufahrt oder Zugang nehmen können und zusätzlich durch gleichartige Erschließungsanlagen erschlossen werden, für die Erschließungsbeiträge nach dem BauGB erhoben wurden oder zu erheben sind, entsprechend, so weit die Zahl der Verkehrs- und Erschließungsanlagen insgesamt zwei übersteigt.

(3) Wird eine Tiefenbegrenzung nach § 6 Abs. 2 zu zwei oder mehreren Verkehrsanlagen angesetzt, gelten die Regelungen nach Abs. 1 und 2 nur für sich überschneidende Grundstücksteile.

(4) Abs. 1 bis 3 gelten nicht für die von § 6 Abs. 4 erfassten Grundstücke.

## § 8

### Entstehung des Beitragsanspruches, Teilbetrag

(1) Der Beitragsanspruch entsteht mit dem Abschluss und der Abrechenbarkeit der Maßnahme, in den Fällen der Erhebung eines Teilbeitrages nach Abs. 2 mit dem Abschluss und der Abrechenbarkeit der Teilmaßnahme. Eine Maßnahme oder Teilmaßnahme ist abgeschlossen, wenn sie tatsächlich und rechtlich beendet und der Gesamtaufwand oder Teilaufwand feststellbar ist.

(2) Der Beitrag kann nach Beschlussfassung des Gemeinderates Osterspai für

1. Grunderwerb
2. Freilegung
3. Fahrbahn
4. Radwege
5. Gehwege
6. unselbständige Parkflächen
7. unselbständige Grünanlagen
8. Mischflächen
9. Entwässerungseinrichtungen
10. Beleuchtungseinrichtungen

gesondert als Teilbeitrag erhoben werden.

## § 9 Vorausleistungen

(1) Ab Beginn einer Maßnahme können von der Gemeinde Osterspai Vorausleistungen bis zur Höhe des voraussichtlichen endgültigen Beitrages erhoben werden.

(2) Vorausleistungen können auch in mehreren Raten oder für Teilbeiträge nach § 8 Abs. 2 verlangt werden.

## § 10 Ablösung des Ausbaubeitrages

Vor Entstehung des Beitragsanspruches kann die Ablösung des Beitrages vereinbart werden. Der Ablösungsbetrag bemisst sich nach der voraussichtlichen Höhe des nach Maßgabe dieser Satzung zu ermittelnden Beitrages.

## § 11 Beitragsschuldner

(1) Beitragsschuldner ist, wer im Zeitpunkt der Bekanntgabe des Beitragsbescheides Eigentümer oder dinglich Nutzungsberechtigter des Grundstückes oder Gewerbetreibender auf dem Grundstück ist.

(2) Mehrere Entgeltsschuldner sind Gesamtschuldner.

## § 12 Veranlagung und Fälligkeit

(1) Die Beiträge und die Vorausleistungen darauf werden durch schriftlichen Bescheid festgesetzt und 1 Monat nach Bekanntgabe des Beitragsbescheides fällig.



(2) Der Beitragsbescheid enthält :


1. die Bezeichnung des Beitrages,
2. den Namen des Beitragsschuldners,
3. die Bezeichnung des Grundstücks,
4. den zu zahlenden Betrag,
5. die Berechnung des zu zahlenden Betrages unter Mitteilung der beitragsfähigen Kosten, des Gemeindeanteils und der Berechnungsgrundlagen nach dieser Satzung,
6. die Festsetzung des Fälligkeitstermins,
7. die Eröffnung, dass der Beitrag als öffentliche Last auf dem Grundstück ruht, und
8. eine Rechtsbehelfsbelehrung.

### § 13

#### Inkrafttreten

- (1) Diese Satzung tritt am Tage nach ihrer Veröffentlichung in Kraft.
- (2) Gleichzeitig tritt außer Kraft die Ausbaubeitragssatzung vom 11.04.2001.
- (3) So weit Beitragsansprüche nach den auf Grund von Abs. 2 aufgehobenen Satzungen entstanden sind, gelten die bisherigen Regelungen weiter.

Osterspai, 28. APR. 2003



  
H. Bündgen  
Ortsbürgermeister

Gemäß § 24 Abs. 6 Satz 4 Gemeindeordnung wird darauf hingewiesen, daß Satzungen, die unter Verletzung von Verfahrens- oder Formvorschriften der Gemeindeordnung oder aufgrund der Gemeindeordnung zustandegekommen sind, ein Jahr nach dieser Bekanntmachung als von Anfang an gültig zustandegekommen gelten. Dies gilt nicht, wenn

1. die Bestimmungen über die Öffentlichkeit der Sitzung, die Genehmigung, die Ausfertigung oder die Bekanntmachung der Satzung verletzt worden sind, oder
2. vor Ablauf der in Satz 1 genannten Frist die Aufsichtsbehörde den Beschluß beanstandet oder jemand die Verletzung der Verfahrens- oder Formvorschriften gegenüber der Verbandsgemeindeverwaltung Braubach, unter Bezeichnung des Sachverhaltes, der die Verletzung begründen soll, schriftlich geltend gemacht hat.

Hat jemand eine Verletzung nach Satz 2 Nr. 2 geltend gemacht, so kann auch nach Ablauf der in Satz 1 genannten Frist jedermann diese Verletzung geltend machen.

Braubach, 05. MAI. 2003

Verbandsgemeindeverwaltung Braubach



Werner Groß  
Bürgermeister



**1. Änderung der Satzung zur Erhebung von Einmalbeiträgen nach tatsächlichen Investitionsaufwendungen für den Ausbau von Verkehrsanlagen (Ausbaubeitragssatzung Einzelabrechnung) der Ortsgemeinde Osterspai vom 23. 12. 2008**

Der Ortsgemeinderat Osterspai hat am 18.12.2008 aufgrund des § 24 der Gemeindeordnung (GemO) und der §§ 2 Abs. 1, 7 und 10 des Kommunalabgabengesetzes (KAG) folgende 1. Änderung der Satzung zur Erhebung von Einmalbeiträgen nach tatsächlichen Investitionsaufwendungen für den Ausbau von Verkehrsanlagen (Ausbaubeitragssatzung Einzelabrechnung) der Ortsgemeinde Osterspai beschlossen, die hiermit bekannt gemacht wird:


**Artikel 1**


§ 6 Abs. 6 der Satzung zur Erhebung von Einmalbeiträgen nach tatsächlichen Investitionsaufwendungen für den Ausbau von Verkehrsanlagen (Ausbaubeitragssatzung Einzelabrechnung) der Ortsgemeinde Osterspai wird gestrichen.

**Artikel 2**

Diese 1. Änderung der Satzung zur Erhebung von Einmalbeiträgen nach tatsächlichen Investitionsaufwendungen für den Ausbau von Verkehrsanlagen (Ausbaubeitragssatzung Einzelabrechnung) der Ortsgemeinde Osterspai tritt am Tage nach Ihrer Veröffentlichung in Kraft.

Osterspai, 23. 12. 2008



  
Helmut Bündgen  
Ortsbürgermeister

## **2. Änderung der Satzung zur Erhebung von Einmalbeiträgen nach tatsächlichen Investitionsaufwendungen für den Ausbau von Verkehrsanlagen (Ausbaubeitragssatzung Einzelabrechnung) der Ortsgemeinde Osterspai**

Der Gemeinderat der Ortsgemeinde Osterspai hat aufgrund des § 24 der Gemeindeordnung (GemO) und der §§ 2 Abs. 1, 7 und 10 des Kommunalabgabengesetzes (KAG) in der Sitzung vom 14.03.2024 folgende 2. Änderung der Satzung zur Erhebung von Einmalbeiträgen nach tatsächlichen Investitionsaufwendungen für den Ausbau von Verkehrsanlagen beschlossen, die hiermit bekannt gemacht wird:

### **Artikel 1**

*§ 1 Abs. 1 wird wie folgt geändert:*

Die Gemeinde Osterspai erhebt einmalige Beiträge nach tatsächlichen Investitionsaufwendungen für die Herstellung und den Ausbau von Verkehrsanlagen nach den Bestimmungen des KAG und dieser Satzung.

### **Artikel 2**

*§ 1 Abs. 3 wird wie folgt geändert:*

Die Bestimmungen dieser Satzung gelten auch für die Herstellung von Verkehrsanlagen, die nicht nach dem Baugesetzbuch (BauGB) beitragsfähig sind.

### **Artikel 3**

*§ 2 wird komplett neu gefasst:*

#### **§ 2 Beitragsfähige Verkehrsanlagen**

(1) Beitragsfähig ist der Aufwand für die öffentlichen Straßen, Wege und Plätze sowie selbstständige Parkflächen und Grünanlagen sowie für selbstständige Fuß- und Radwege.

(2) Nicht beitragsfähig ist der Aufwand für Brückenbauwerke, Tunnels und Unterführungen mit den dazu gehörenden Rampen mit Ausnahme des Aufwands für Fahrbahndecke und Fußwegbelag.

### **Artikel 4**

*§ 4 wird wie folgt geändert:*

#### **§ 4 Gegenstand der Beitragspflicht**

Der Beitragspflicht unterliegen alle baulich, gewerblich, industriell oder in ähnlicher Weise nutzbaren Grundstücke, die die rechtliche und tatsächliche Möglichkeit der Zufahrt oder des Zugangs zu der hergestellten oder ausgebauten Verkehrsanlage haben.

### **Artikel 5**

*§ 5 wird wie folgt geändert:*

#### **§ 5 Gemeindeanteil**

Der Gemeindeanteil wird im Einzelfall nach dem Verhältnis von Anliegerverkehr und Durchgangsverkehr auf der herzustellenden oder auszubauenden Verkehrsanlage durch Beschluss des Gemeinderates Osterspai festgesetzt.

### **Artikel 6**

*§ 6 Abs. 2 Nr. 3 Bst. a) wird wie folgt geändert:*

a) bei Grundstücken, die an eine Verkehrsanlage angrenzen, die Fläche von dieser bis zu einer Tiefe von 40 m.



## **Artikel 7**

*§ 6 Abs. 2 Nr. 3 Bst. b) wird wie folgt geändert:*

b) bei Grundstücken, die nicht an eine Verkehrsanlage angrenzen, mit dieser aber durch einen eigenen Weg oder durch einen Zugang (Hinterliegergrundstücke) verbunden sind, die Fläche von der zu der Verkehrsanlage hin liegenden Grundstücksseite bis zu einer Tiefe von 40 m.

## **Artikel 8**

*§ 6 Abs. 2 Nr. 3 Bst. d) Satz 1 wird wie folgt geändert:*

d) Sind die jenseits der nach a) und b) angeordneten Tiefenbegrenzungslinie liegenden Grundstücksteile aufgrund der Umgebungsbebauung baulich oder in ähnlicher Weise selbständig nutzbar (Hinterbebauung in zweiter Baureihe), wird die Fläche bis zu einer Tiefe von 80 m zugrunde gelegt.

## **Artikel 9**

*§ 6 Abs. 2 Nr. 4 Satz 1 wird wie folgt geändert:*

Bei Grundstücken, für die im Bebauungsplan die Nutzung als Sportplatz, Freibad, Festplatz, Campingplatz oder Friedhof festgesetzt ist, die Fläche des im Geltungsbereich des Bebauungsplanes liegenden Grundstückes oder Grundstücksteiles vervielfacht mit 0,5.

## **Artikel 10**

*§ 6 Abs. 3 wird durch die Nr. 10 ergänzt:*

10. Sind auf einem Grundstück mehrere Gebäude mit unterschiedlicher Zahl von Vollgeschossen zulässig oder vorhanden, gilt die bei der überwiegenden Baumasse vorhandene Zahl.

## **Artikel 11**

*§ 6 Abs. 4 erhält folgende Fassung:*

(4) Für Grundstücke in Kern-, Gewerbe- und Industriegebieten wird die nach den vorstehenden Regelungen ermittelte und gewichtete Grundstücksfläche um 20 % erhöht. Dies gilt entsprechend für ausschließlich, gewerblich, industriell oder in ähnlicher Weise genutzte Grundstücke in sonstigen Baugebieten.

Bei teilweise gewerblich, industriell oder in ähnlicher Weise genutzten Grundstücken (gemischt genutzte Grundstücke) in sonstigen Baugebieten erhöhen sich die Maßstabsdaten um 10 v. H.

## **Artikel 12**

*§ 7 wird wie folgt neu gefasst:*

### **§ 7**

#### **Eckgrundstücke und durchlaufende Grundstücke**

(1) Für Grundstücke, die zu zwei oder mehr gleichartigen Verkehrsanlagen nach dieser Satzung Zufahrt oder Zugang nehmen können, wird die Grundstücksfläche bei der Ermittlung des Beitragssatzes und bei der Veranlagung mit 50 v.H. angesetzt, soweit die betreffenden Verkehrsanlagen voll in der Baulast der Gemeinde stehen. Stehen die Verkehrsanlagen nicht voll in der Baulast der Gemeinde, wird die Vergünstigung nach Satz 1 nur für die in der Baulast der Gemeinde stehenden gleichartigen Teileinrichtungen der Verkehrsanlagen angesetzt.

Dies gilt für Grundstücke, die zu einer Verkehrsanlage nach dieser Satzung Zufahrt oder Zugang nehmen können und zusätzlich durch eine oder mehr gleichartige Erschließungsanlagen erschlossen werden, für die Erschließungsbeiträge nach dem BauGB erhoben wurden oder zu erheben sind.

(2) Wird eine Tiefenbegrenzung nach § 6 Abs. 2 zu zwei oder mehreren Verkehrsanlagen angesetzt, gelten die Regelungen nach Abs. 1 nur für die sich überschneidenden Grundstücksteile.

## **Artikel 13**

*§ 10 wird durch Satz 3 ergänzt:*

„Ein Rechtsanspruch auf Ablösung besteht nicht.“

## **Artikel 14**

*§ 11 Abs. 1 wird wie folgt geändert:*

(1) Beitragsschuldner ist, wer im Zeitpunkt der Bekanntgabe des Beitragsbescheides Eigentümer oder dinglich Nutzungsberechtigter des Grundstückes ist.

## **Artikel 15**

*Anstelle des bisherigen § 13 (Inkrafttreten), der als § 14 weitergeführt wird, wird der neue § 13 eingefügt:*

### **§ 13 Öffentliche Last**

Der Straßenausbaubeitrag liegt als öffentliche Last auf dem Grundstück.

## **Artikel 16**

*Der bisherige § 13 (Inkrafttreten) wird als § 14 weitergeführt:*

### **§ 14 Inkrafttreten**

(1) Diese Satzung tritt am Tage nach ihrer Veröffentlichung in Kraft.

(2) Gleichzeitig tritt außer Kraft die Ausbaubeitragssatzung vom 11.04.2001.

(3) Soweit Beitragsansprüche nach den auf Grund von Abs. 2 aufgehobenen Satzungen entstanden sind, gelten die bisherigen Regelungen weiter.

## **Artikel 17**

Diese 2. Änderung der Satzung zur Erhebung von Einmalbeiträgen nach tatsächlichen Investitionsaufwendungen für den Ausbau von Verkehrsanlagen (Ausbaubeitragssatzung Einzelabrechnung) der Ortsgemeinde Osterspai tritt rückwirkend zum 01.12.2023 in Kraft.

**Osterspai, den 14.03.2024**

  
(Sebastian Reifferscheid)  
Ortsbürgermeister

