



Starkregenrisiken in Nochern



▶▶ Starkregenrisiken in Nochern



Foto: VG Loreley: Wellmich 2016

Quellenangaben:

Fotos: i.d.R. Dr. Boettcher oder VG-V

Topografische Kartenausschnitte aus dem Internet: www.openTopoMap.org

Auszüge aus der „Gefährdungsanalyse Sturzflut nach Starkregen“ (Starkregenkarte) des Landesamtes, für Umwelt (LFU), bei der VG-Verwaltung

Dr.-Ing. Roland Boettcher Beratender Ingenieur
Wasserbau und Wasserwirtschaft Urbar (bei Koblenz)
www.roland-boettcher.de

Starkregen kann jeden treffen!

Je nach dem, wo ein Starkregen nieder geht, folgen die Abflüsse den Strukturen im Gelände. Aus dem Verlauf der Höhenlinien in topografischen Karten kann man den potenziellen Weg eines Starkregens erkennen. Zudem gibt es inzwischen „Starkregenkarten“, die die Hauptabflusswege zeigen. Objekte, Gebäude im Bereich dieser Wege sind potenziell von den Wasser-Schlamm-Treibgut-Massen betroffen.

Starkregen bedeutet, dass unvorstellbar große, vielleicht bisher noch nie dagewesene Niederschlagsmengen nieder gehen. Ein Rückhalt solch großer Mengen im Gelände ist nur in sehr kleinem Maße möglich.

Schäden können durch Vorsorgemaßnahmen an den Objekten im Vorhinein gemindert werden.

Die effektivste Vorsorge wäre, diese Abflusswege von Nutzungen möglichst frei zu halten, oder durch möglichst einfache bauliche Maßnahmen im Gelände diese Abflüsse schadenmindernd zu lenken.



Starkregentrisiken in Nochern

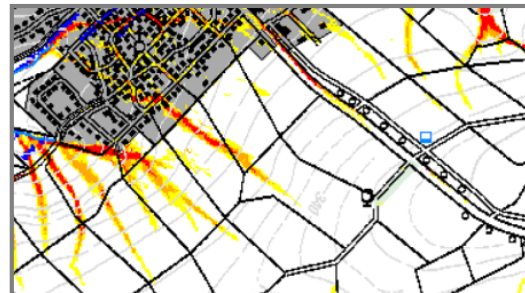


Foto: VG Loreley: Wellmich 2016

Legende und Erläuterungen:



Ausschnitt topografische Karte mit Höhenlinien:
der Abfluss erfolgt mit dem Gefälle, senkrecht zu den Höhenlinien. Ist der Abstand der Höhenlinien gering, ist das Gelände steil.



Ausschnitt „Gefährdungsanalyse Sturzflut nach Starkregen“

kurz: „Starkregenkarte“

rot/gelb sind die Haupt-Abflusswege

Breitflächiger Abfluss aus Starkregen



Abfluss aus Starkregen in Senke / Bodenrinne



Bei Starkregenabfluss potenziell betroffene Objekte

RISIKO



Maßnahme

Wer macht
Was bis
Wann

Im Vorsorgekonzept werden die besonders betroffenen Objekte aufgezeigt!
Bei weiteren Objekten in Hanglage kann auch ein Risiko bei Starkregen bestehen!



Starkregenrisiken in Nochern

Im Vorsorgekonzept werden die besonders betroffenen Objekte aufgezeigt!

Bei weiteren Objekten in Hanglage kann auch ein Risiko bei Starkregen bestehen!

Beratung zur Eigenvorsorge durch Fachingenieur im Rahmen des Vorsorgekonzeptes möglich!

Informations- und Beratungszentrum Hochwasservorsorge Rheinland-Pfalz

Starkregen

Was können Kommunen tun?

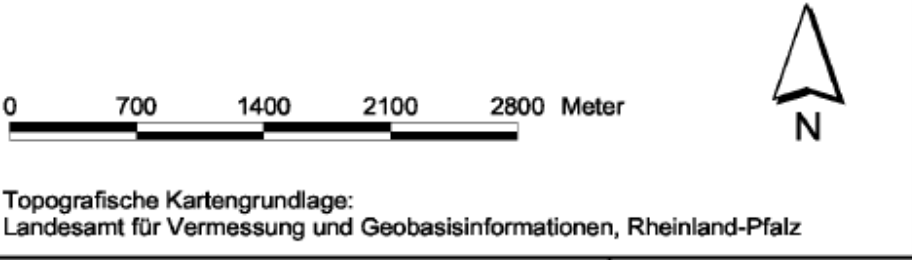
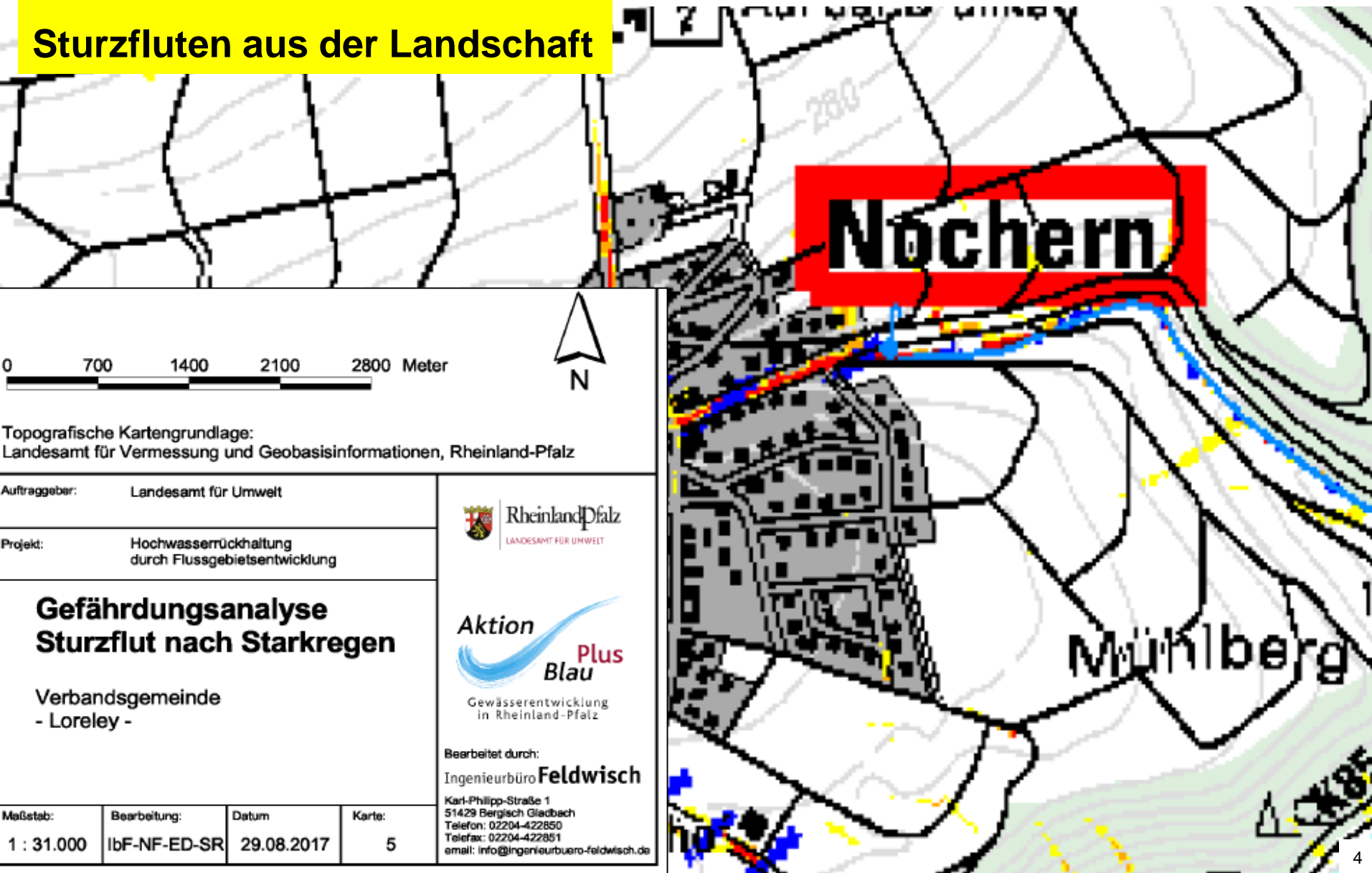
Weiterführende aktuelle Hinweise beim IBH:

- [Flyer IBH](#)
- [Broschüre Starkregen](#)
- [Steuerung der Moselwehre bei Hochwasser](#)
- [Hochwasservorsorge am Gewässer](#)
- [Hochwasservorsorge in der Planung](#)
- [Leitfaden örtliches Hochwasserschutzkonzept](#)
- [Leitfaden zur Erstellung eines kommunalen Aktionsplans Hochwasser -- gemeinsam den Notfall planen und](#)
- [Leitfaden zur Hochwasserrisikoanalyse für kritische Infrastrukturen](#)

www.ibh.rlp.de



Sturzfluten aus der Landschaft



Topografische Kartengrundlage:
Landesamt für Vermessung und Geobasisinformationen, Rheinland-Pfalz

Auftraggeber: Landesamt für Umwelt
Projekt: Hochwasserrückhaltung durch Flussgebietsentwicklung

Gefährdungsanalyse Sturzflut nach Starkregen

Verbandsgemeinde
- Loreley -



Bearbeitet durch:
Ingenieurbüro **Feldwisch**

Karl-Philipp-Straße 1
51429 Bergisch Gladbach
Telefon: 02204-422850
Telefax: 02204-422851
email: info@ingenieurbuero-feldwisch.de

| | | | |
|------------|--------------|------------|--------|
| Maßstab: | Bearbeitung: | Datum | Karte: |
| 1 : 31.000 | lbF-NF-ED-SR | 29.08.2017 | 5 |

Sturzfluten aus der Landschaft

Historische Starkregen-Ereignisse Nochern

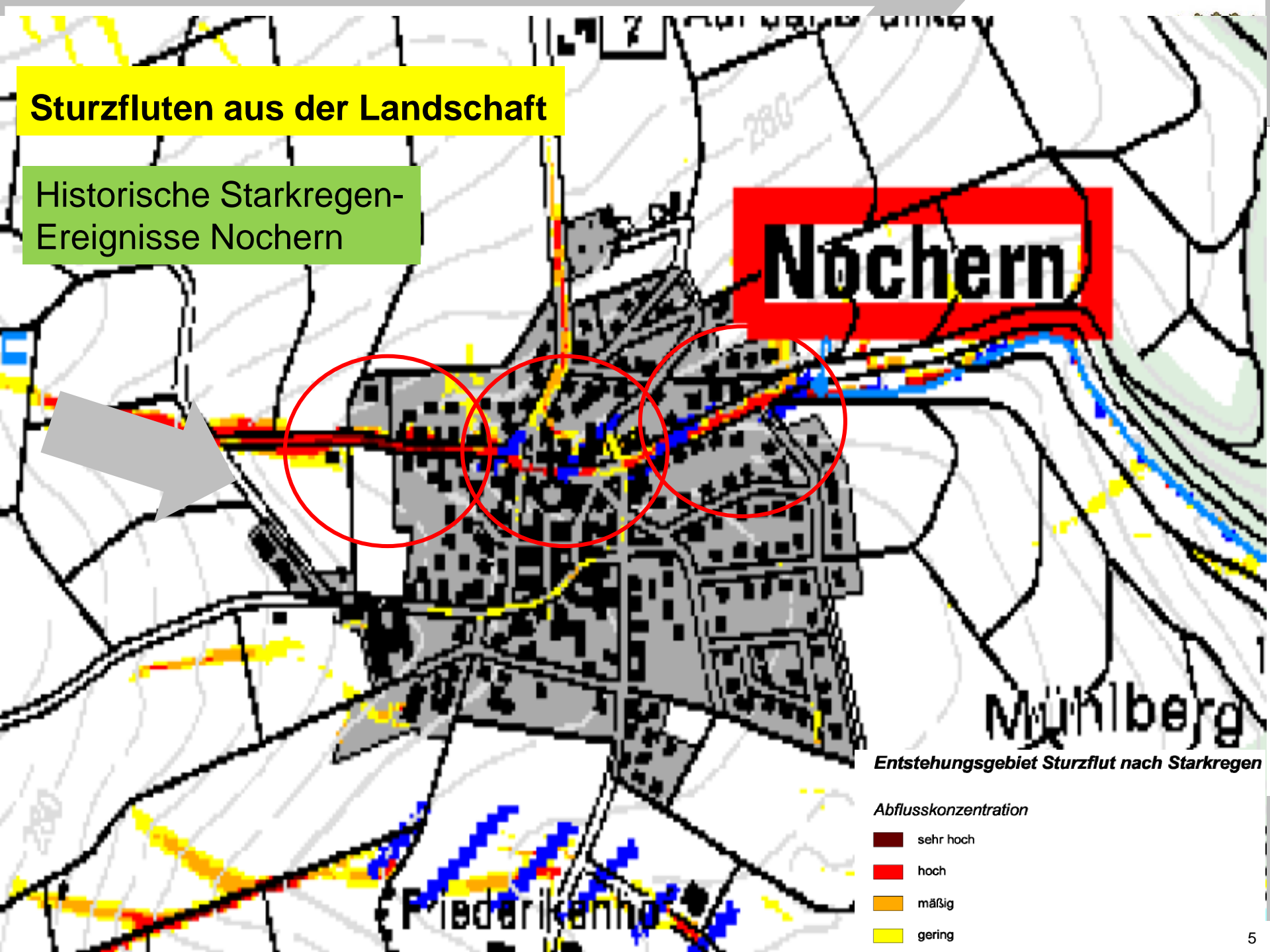
Nochern

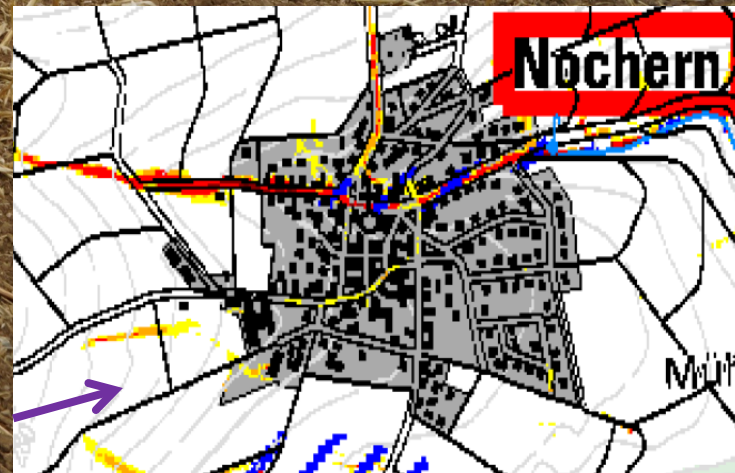
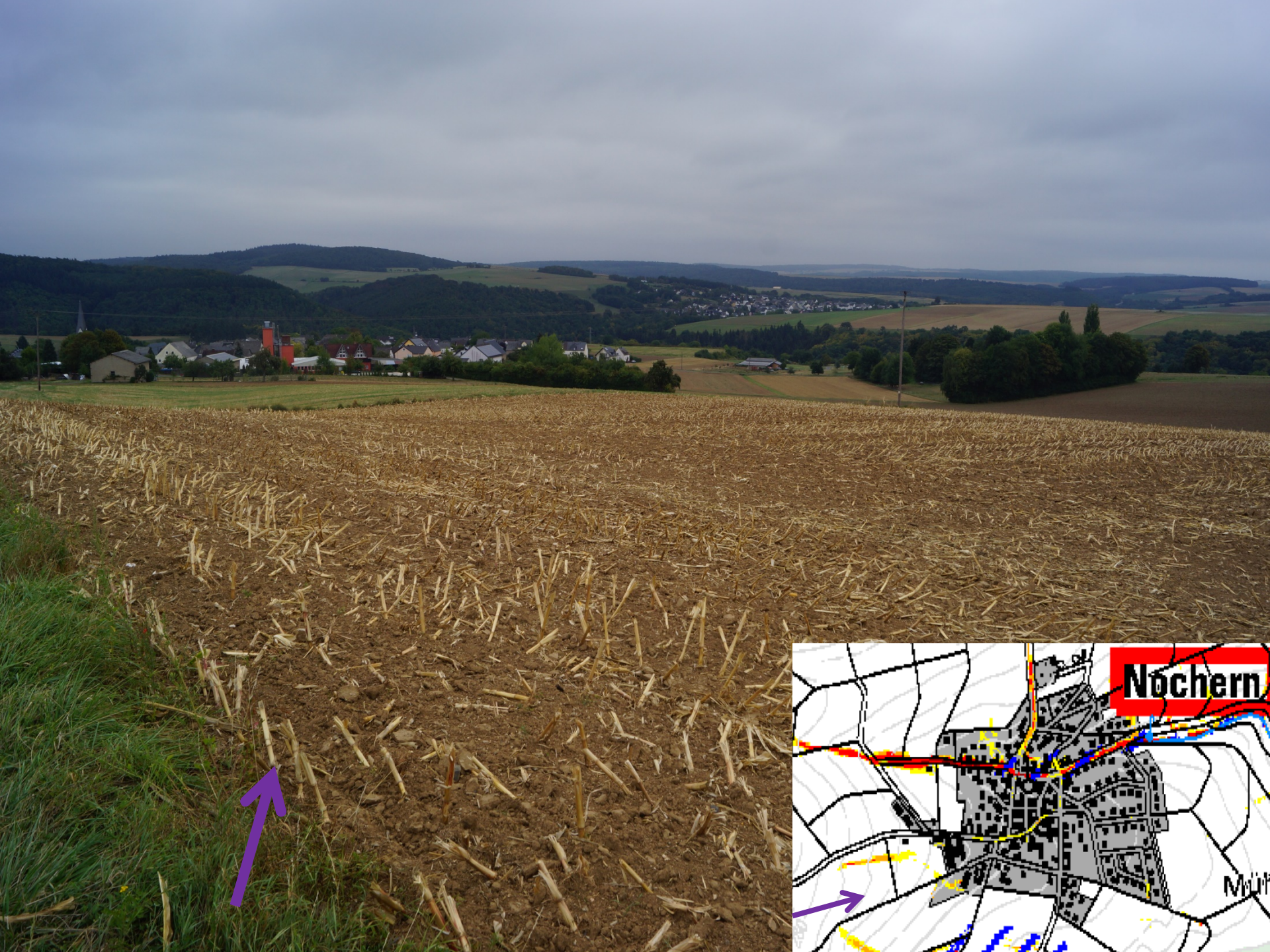
Mühlberg

Entstehungsgebiet Sturzflut nach Starkregen

Abflusskonzentration

- sehr hoch
- hoch
- mäßig
- gering







Rheinhöhenweg

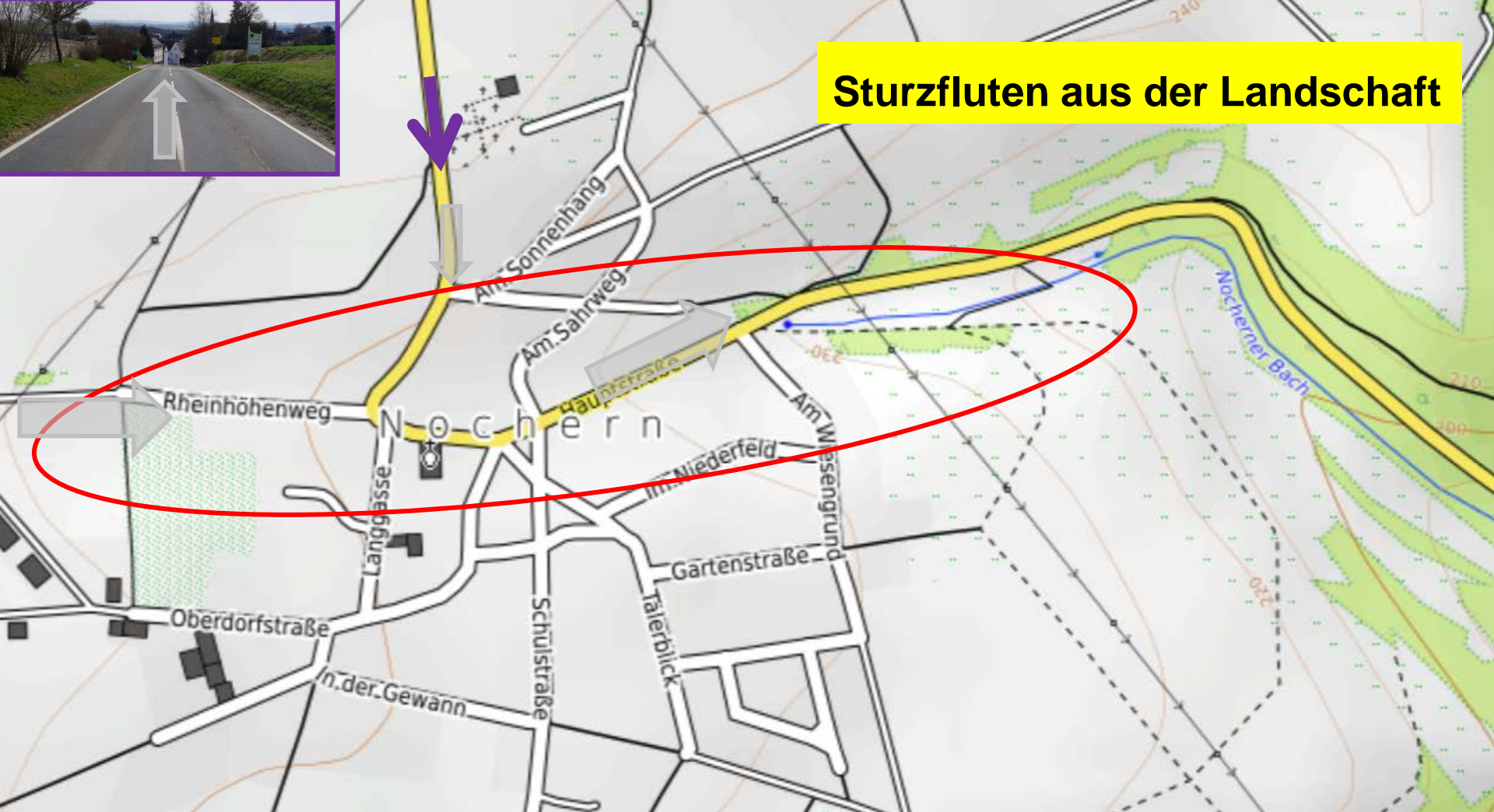
**Maßnahme 9.1:
Regelmäßige Kontrolle und Räumung
Rechen / Einlauf in den Kanal
OG
dauerhaft**



Rheinhöhenweg



Sturzfluten aus der Landschaft

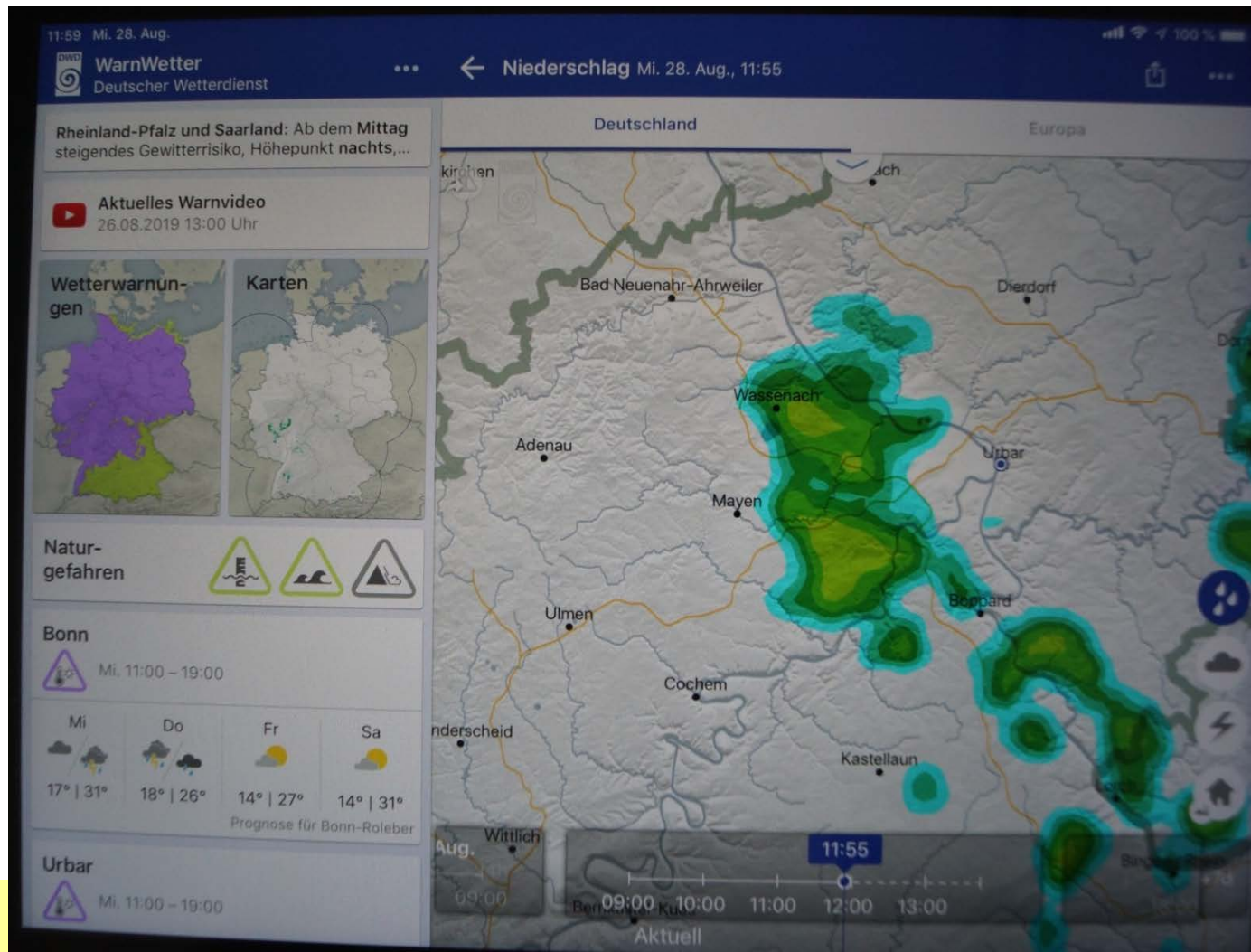


Maßnahme 9.2:
Sensibilisieren durch VG und Betrachtung der einzelnen Gebäude Rheinhöhenweg/Hauptstraße auf Wunsch Eigentümer kurzfristig



The screenshot shows the DWD website interface. At the top, there is a navigation bar with links for 'Presse', 'Kontakt', 'En', and a weather icon showing 'Offenbach' with a temperature of '24 °C'. A prominent warning banner reads 'KEINE UNWETTER-WARNUNG'. Below this is the DWD logo and the tagline 'Deutscher Wetterdienst Wetter und Klima aus einer Hand'. A horizontal menu contains 'WETTER', 'KLIMA UND UMWELT', 'FORSCHUNG', 'LEISTUNGEN', and 'DER DWD'. The main content area features a 'WarnWetter-App' advertisement. The ad includes the app's logo (a cloud with a lightning bolt and 'DWD') and several screenshots of the app's interface. One screenshot shows a weather map of Germany with a red circle highlighting a specific area. Another screenshot shows a list of weather warnings for 'Frankfurt am Main' and 'Wolfratshausen'. A red circular badge with the text 'NEU Version 2.2' is overlaid on the app screenshots.

<https://www.dwd.de/DE/leistungen/warnwetterapp/warnwetterapp.html>



2 Stunden Vorhersage
Automatische Warnungen für ausgewählte Orte
Aktuelle Warnvideos - Vollversion: 1,99 €



Ergebnisse: Tabellarische Zusammenfassung

| Maßnahme | Verantwortlich: | zu erledigen | Bewertung der Maßnahme | Voreinschätzung der Förderbarkeit – HWRM, Wasserrückhalt auf d. Fläche oder Aktion Blau Plus |
|---|-------------------|---------------|------------------------|--|
| | Verbandsgem. | | | |
| | Stadt / OG | | | |
| | privat / sonstige | | | |
| 9.1: Regelmäßige Kontrolle und Räumung Rechen / Einlauf in Kanal | | dauerhaft | | Nicht förderfähig |
| 9.2: Sensibilisierung durch VG mit Starkregenkarte, Betrachtung einzelner Gebäude auf Anfrage in der Rheinhöhenstraße / Hauptstraße | | kurzfristig | | Beratung im Rahmen der Aufstellung der HSVK mit bis zu 90% förderfähig |
| | | | | |
| 9.3: Entwicklung, Weiterentwicklung und Optimierung örtlicher Warnsysteme: z.B. Sirenen, Lichtsignale, Lautsprecherdurchsagen u.a. | | in Umsetzung | | Nicht förderfähig Kommunale Pegelrichtungen nach Absprache mit Gewässerkundlichem Dienst SGD und KHH förderfähig, bis zu 60%) |
| | | | | |
| 9.4: Ausarbeitung von Parkraumkonzepten bei Starkregengefahr: Hinweisschilder in den Orten in den Straßen mit besonderem Risiko anhand der Starkregenkarte, Markierung von besonders risikoreichen Tieflagen, Hinweise auf „sichere“ Parkplätze | | mittelfristig | | Nicht förderfähig |

Bewertung der Maßnahmen im Hinblick auf Durchführung, Wirtschaftlichkeit und Förderfähigkeit:

Kontinuierlich:



Maßnahme sollte durchgeführt werden (Kosten-Nutzen Prognose positiv):



Maßnahme ist zu überprüfen, ob Wirtschaftlichkeit und Förderfähigkeit gegeben ist:



Maßnahme ist grundsätzlich auf Sinnhaftigkeit zu prüfen: Klärung der Randbedingungen:





Grenzen und Voraussetzungen

„Die Natur versteht gar keinen Spaß,
sie ist immer wahr, immer ernst, immer strenge,
sie hat immer Recht, und die Fehler und Irrtümer
sind immer des Menschen“;

aus ECKERMANN's

„Gespräche mit Goethe“ von 1829; ECKERMANN (1959)