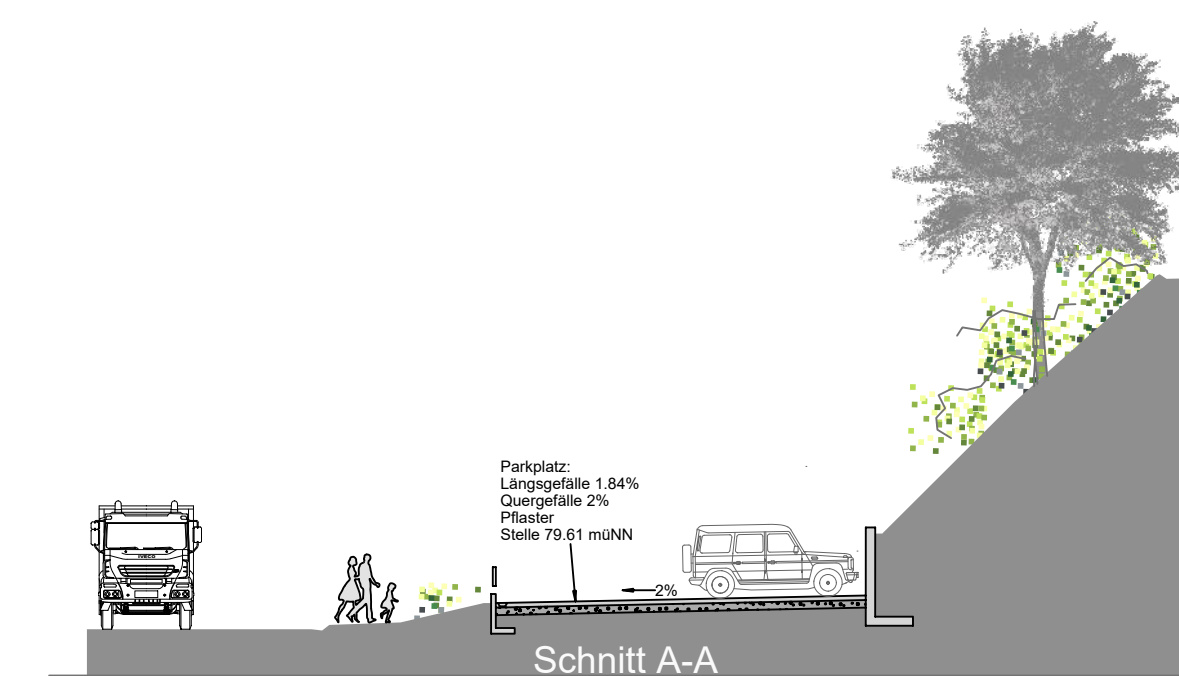
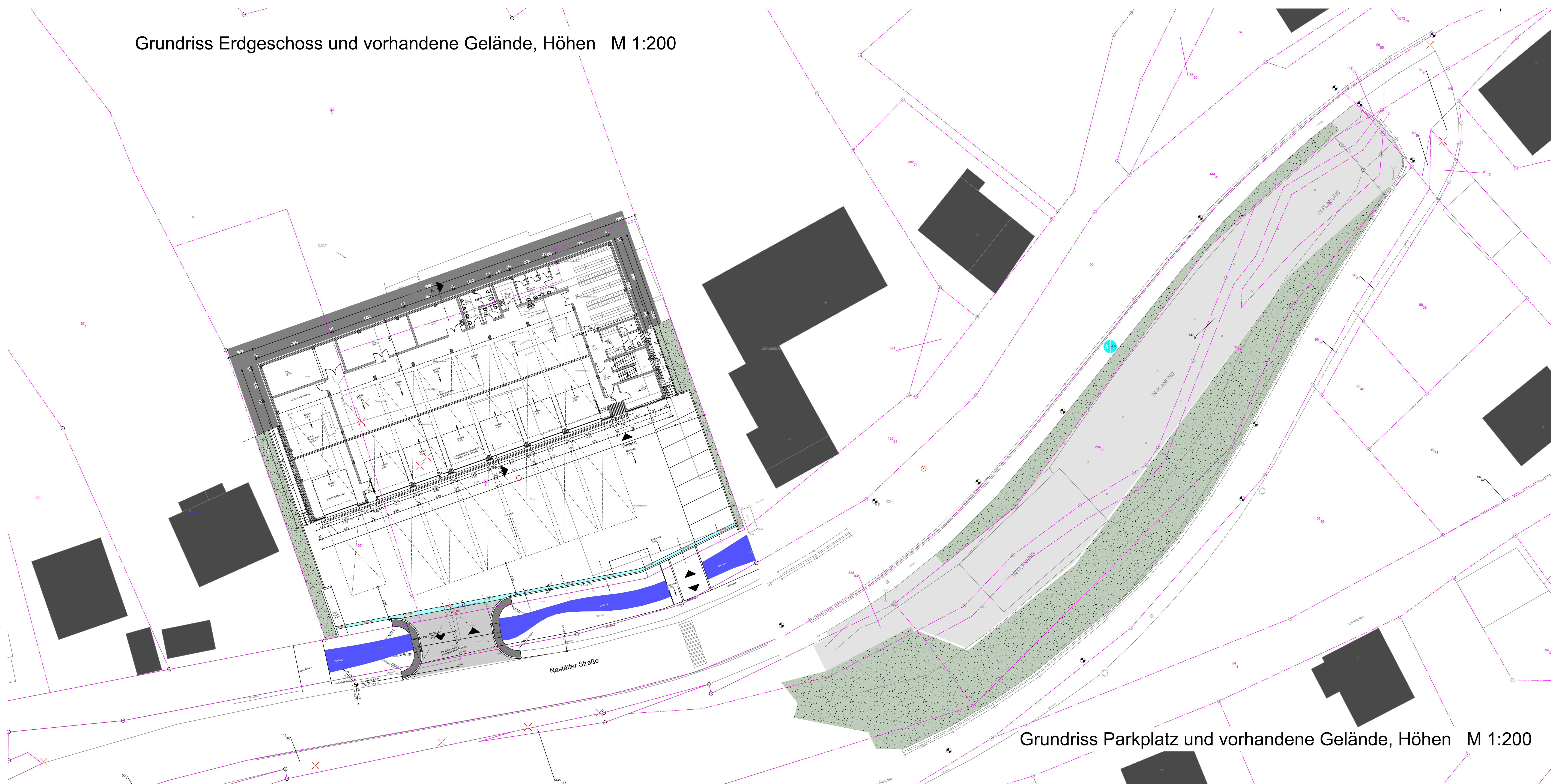


Gebüdeschnitt A-A und vorhandene Gelände, Höhen M 1:200

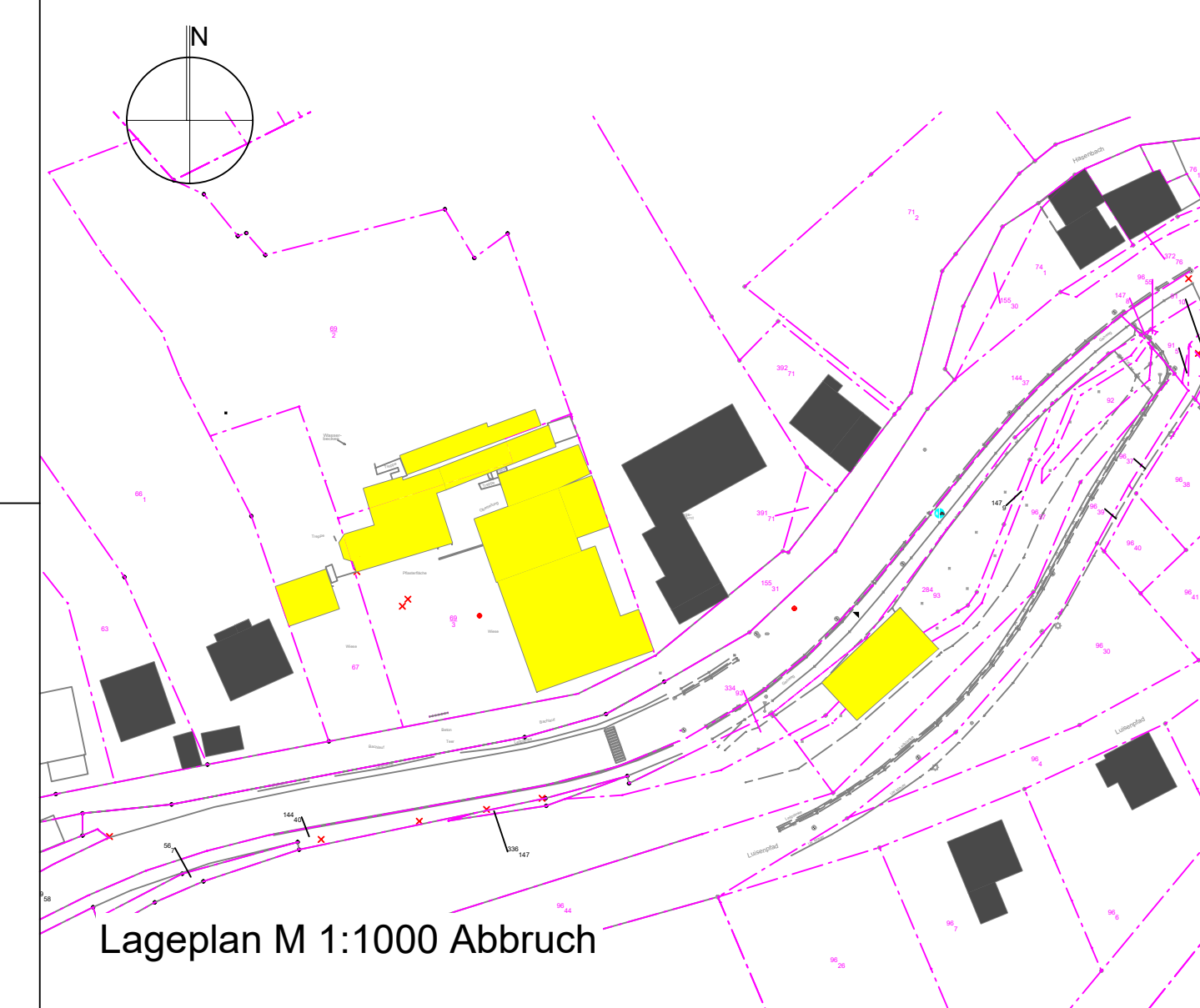


Schnitt Parkplatz M 1: 200

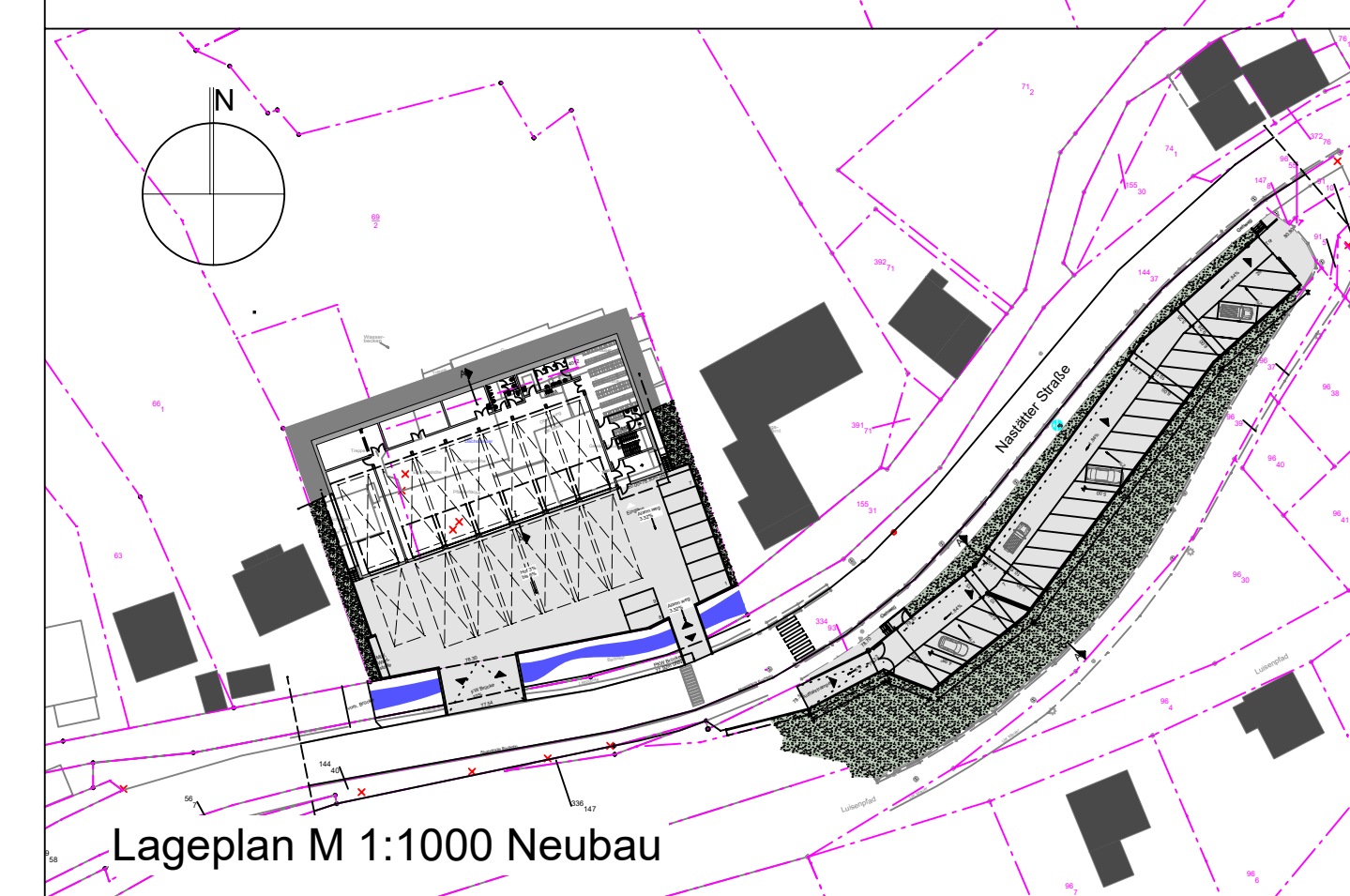
Grundriss Erdgeschoss und vorhandene Gelände, Höhen M 1:200



Grundriss Parkplatz und vorhandene Gelände, Höhen M 1:200



Lageplan M 1:1000 Abbruch



Lageplan M 1:1000 Neubau

± 0.00 = 78.80 müNN
Alle Höhenangaben beziehen sich auf OKFFB.

DIESER PLAN IST NUR ZUR VERWENDUNG DURCH DEN PLANMPFÄNGER BESTIMMT. VERWECHSLUNGEN UND INSBESONDERE EINE WEITERGABE DIESES PLANES ODER SEINER VERWECHSLUNGEN AN DRITTE SIND NUR MIT AUSDRÜCKLICHER ZUSTIMMUNG DES PLANVERFASSERS ZULÄSSIG.

PLANUNG


BAULEITUNG

PROJEKTIERUNG



56579 RENGSDORF WESTERWALDSTR. 9a Tel: 02634/92 28 00 info@keul-koch.de

BAUHERR:
Verbandsgemeinde Loreley
Dolkstraße 3
56346 Sankt Goarshausen



PROJEKT:
Neubau Feuerwgerätehaus
Nastätter Straße 29
56346 Sankt Goarshausen

PROJEKTNUMMER:
727 21

LEISTUNGSPHASE:
BAUANTRAG

PLANNHALT:
Lageplan, Geländeschnitte, Parkplätze

PLANNUMMER:
727_81

DATUM:
11.05.2023

MASSSTAB:
1:200

Datum: Gez., der Bauherr Herr Mike Weiland
Bürgermeister

Datum: Entwurfverfasser: Keul und Koch Architekten GmbH Dipl.-Ing. Architekt (FH) Thomas W. Koch